

































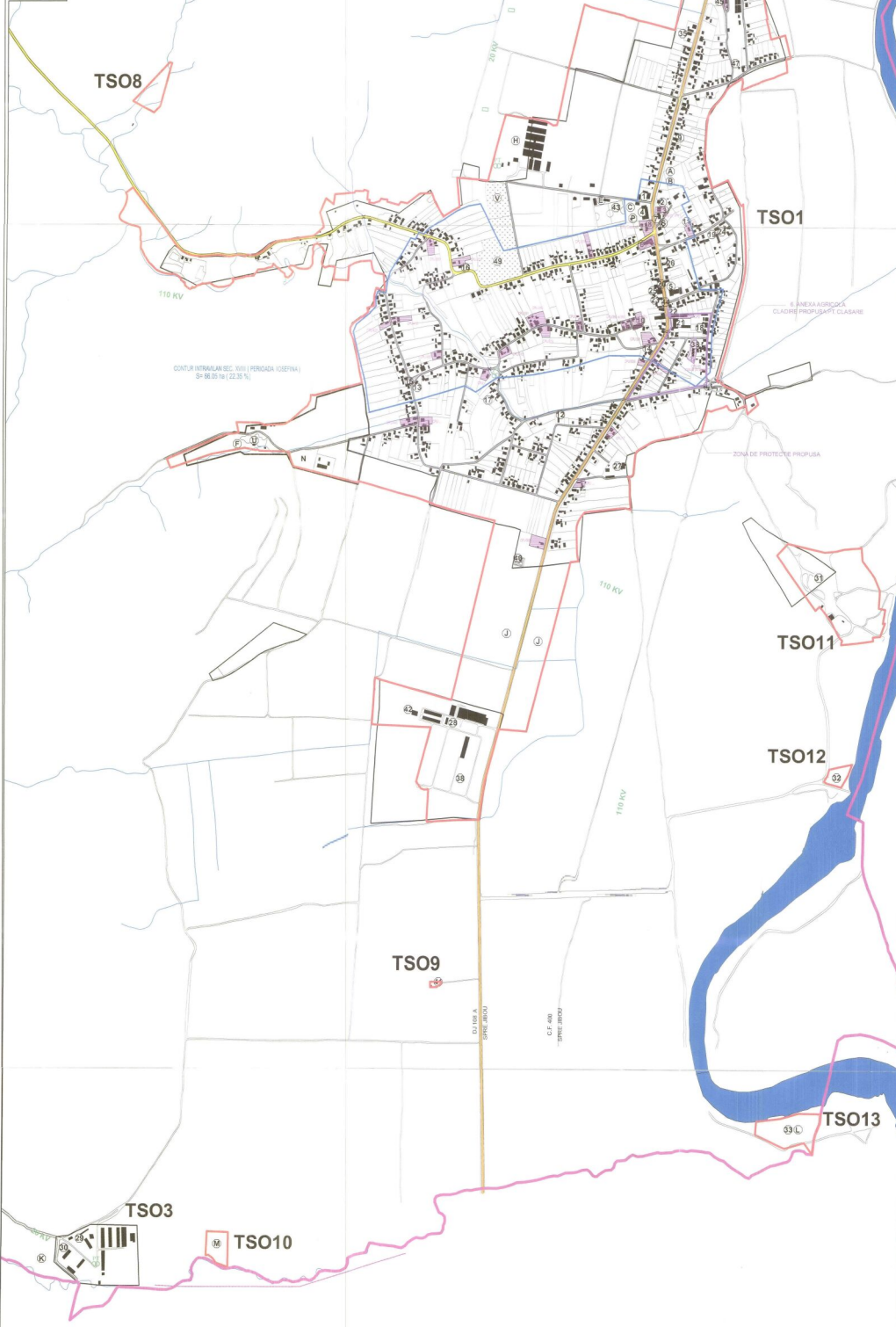
 Clasă protejată obiectiv	 Clasă protejată tip clădire	 Clasă protejată tip clădire	 Clasă protejată tip clădire	 Clasă protejată tip clădire	 Clasă protejată tip clădire	 Clasă protejată tip clădire
 Clasă protejată tip clădire	 Clasă protejată tip clădire	 Clasă protejată tip clădire	 Clasă protejată tip clădire	 Clasă protejată tip clădire	 Clasă protejată tip clădire	 Clasă protejată tip clădire
 Clasă protejată tip clădire	 Clasă protejată tip clădire	 Clasă protejată tip clădire	 Clasă protejată tip clădire	 Clasă protejată tip clădire	 Clasă protejată tip clădire	 Clasă protejată tip clădire
 Clasă protejată tip clădire	 Clasă protejată tip clădire	 Clasă protejată tip clădire	 Clasă protejată tip clădire	 Clasă protejată tip clădire	 Clasă protejată tip clădire	 Clasă protejată tip clădire
 Clasă protejată tip clădire	 Clasă protejată tip clădire	 Clasă protejată tip clădire	 Clasă protejată tip clădire	 Clasă protejată tip clădire	 Clasă protejată tip clădire	 Clasă protejată tip clădire




LEGENDA

LIMITE

- Limita intravilanului existent conform P.U.G. 1995
- Limita intravilanului propus
- Suprapunerea limitei intravilanului existent/propus
- Limita intravilanului prevăzută în plan
- Limita teritoriului administrativ
- Limita teritoriului administrativ
- Drum județean DJ 105A
- Drum comunal DC 17
- Drum public spre modernizare
- Strada, alei, drumuri, necadașitate
- Proiect de pod peste propuneri spre modernizare
- Linii Căi Ferate Române
- CLADIRI PROTEJATE MONUMENTICE, ZONE DE PROTECȚIE A CLADIRILOR PROPUSE SPRE CLASARE
- CPII - Construcții protejate urbanistic și amenajate în conformitate cu arhitectura
- Zone de protecție a clădirii propuse spre clasare în LM
- Infiriguri propuse

PROIECTAREA DE CLASARE ÎN LM

Clasare propusă spre clasare în LM (punct 65)



OBIECTIVE EXISTENTE

1. Primăria
2. Poșta
3. P.T.T.R. C.E.C.
4. Școala generală "Școala Culturală + Biblioteca comunală"
5. Paroahă
6. Căminul țărănesc (casă de copii)
7. Bloc loc. P+2
8. Dăseanu urman
9. Farmacie
10. Biserica ortodoxă
11. Biserica reformată
12. Casa de rugăciuni baptistă
13. Magazin alimentar
14. Magazin mic
15. Magazin abc "Doinița" s.r.l.
16. Magazin abc S.C. Lucey S.R.L.
17. Magazin abc
18. Magazin + bar
19. Bar + magazine
20. Adunătorii S.R.L.
21. Terasă Doinița
22. Terasă Bioema
23. Cămin
24. Muzeu
25. Dăseanu ai gres
26. S.C. Doinița S.R.L. - materiale de construcții
27. Agriem
28. S.C. Merlin S.R.L. Băneasa Mare
29. S.C. Dăseanu S.R.L.
30. Brou
31. Balnearul
32. 102 1023 1023 101 1033 Balnearul 1023
33. Balnearul
34. Dăseanu vapo
35. Dăseanu vapo
36. Săle S.C. Făclăuș S.A. Zălaș
37. Băncă de recepție-stăru de zăclăr
38. Clădire animală
39. Poșta
40. Gospodărie apă
41. Casa de pompe
42. Dăseanu
43. Terasă sport
44. Autogară
45. Gară C.F.R.
46. Cămin C.F.R.
47. Cămin C.F.R.
48. Cămin C.F.R.
49. Cămin
50. Extindere cămin

OBIECTIVE PROPUSE

- A. Piață agro - alimentară
- B. Unități comerciale
- C. Săle sport
- D. Căminul monastic cultural și servicii populare
- E. Văduțel mare sport
- F. Unități de cazare turistică
- G. Reparații și lucrări agricole
- H. Zonă unități industriale moderne
- I. Zonă unități industriale și de depozitare
- J. Unități industriale cu potențial plavă
- K. Stație scolare balneare
- L. Fermă piscicultură
- M. Fermă agro - turistică
- N. Amenajare parcuri
- O. Căminul producție agricole
- P. Piață
- Q. Zonă de agrement publică
- S. Biseră
- T. Biseră
- U. Lac de acumulare și amenajare turistică
- V. Extindere cămin

LIMITĂ ȘI NOMENT PROPUSE

X=562024458	Y=4481914071
X=562024458	Y=4481914071
X=562024458	Y=4481914071
X=562024458	Y=4481914071
X=562024458	Y=4481914071
X=562024458	Y=4481914071

LIMITĂ DE PROTECȚIE NONENT PROPUSE

X=562024458	Y=4481914071
X=562024458	Y=4481914071
X=562024458	Y=4481914071
X=562024458	Y=4481914071
X=562024458	Y=4481914071
X=562024458	Y=4481914071

CLADIRI PROTEJATE MONUMENTICE

AREA SCOPUL MONUMENTICE
ZONĂ DE PROTECȚIE
CLADIRI PROTEJATE MONUMENTICE

2A1